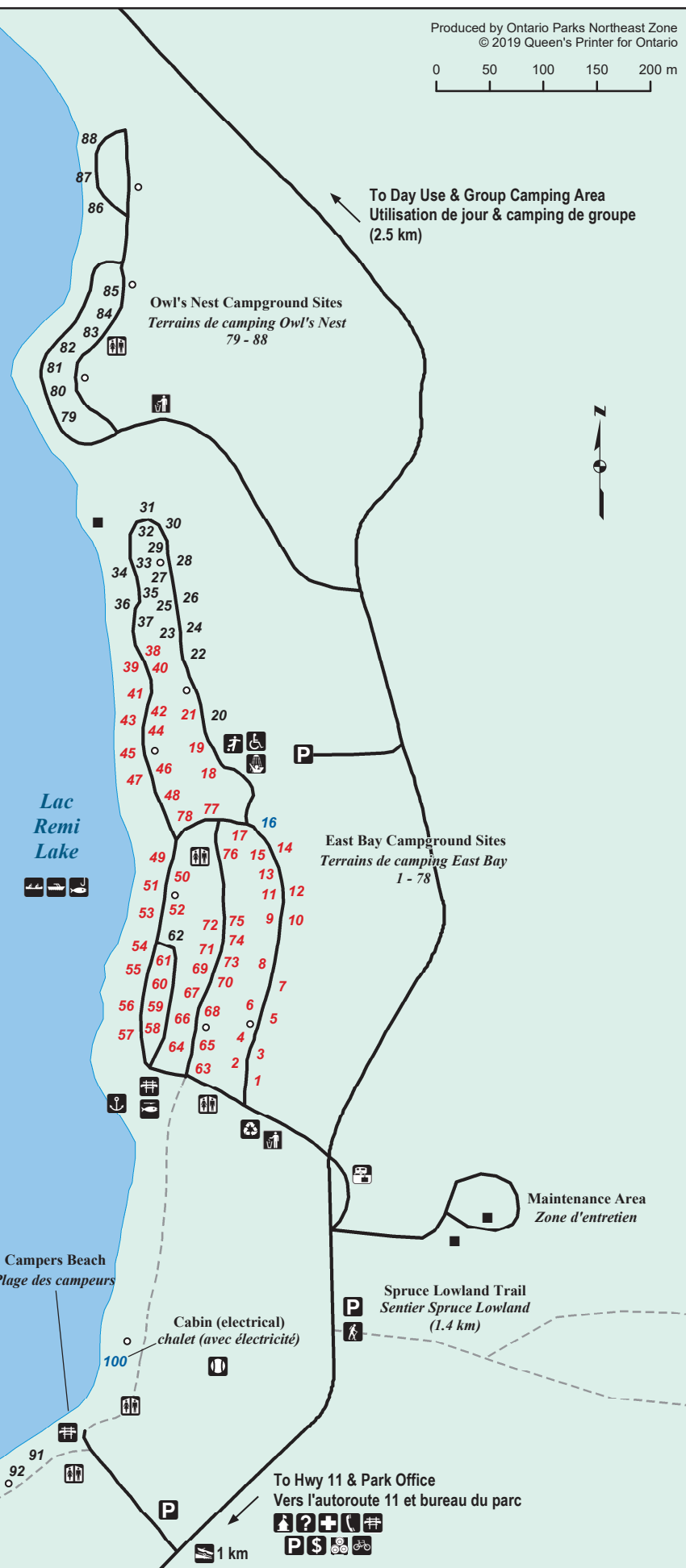
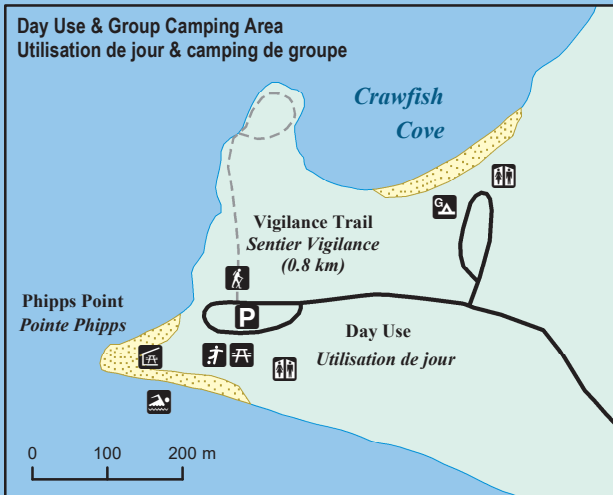
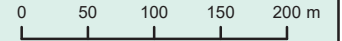




# Rene Brunelle

Produced by Ontario Parks Northeast Zone  
© 2019 Queen's Printer for Ontario



- |   |  |  |
|---|--|--|
| 26 regular site<br><i>emplacements sans électricité</i>                 |  | barrier free facility<br><i>terrain accessible pour fauteuil roulant</i> |
| 43 electrical site<br><i>emplacements avec électricité</i>              |  | hiking trail<br><i>sentier de randonnée</i>                              |
| 16 barrier free site<br><i>terrain accessible pour fauteuil roulant</i> |  | bicycle rental<br><i>location de bicyclette</i>                          |
|   |  | playground<br><i>cour de jeu</i>   |
|   |  | swimming area<br><i>aire de natation</i>                                 |
|   |  | volleyball   |
|   |  | canoeing<br><i>canotage</i>  |
|   |  | canoe rental<br><i>location de canot</i>                                 |
|   |  | boating<br><i>navigation</i>   |
|   |  | boat launch<br><i>rampe de mise à l'eau</i>                              |
|   |  | dock<br><i>quai</i>  |
|   |  | fishing<br><i>pêche</i>  |
|   |  | fish cleaning station<br><i>station de nettoyage du poisson</i>          |
|   |  | building<br><i>bâtiment</i>  |
|   |  | water tap<br><i>robinet</i>  |
|   |  | trail<br><i>sentier</i>  |
|   |  | beach<br><i>plage</i>  |
|   |  |  |



To Hwy 11 & Park Office  
Vers l'autoroute 11 et bureau du parc

1 km